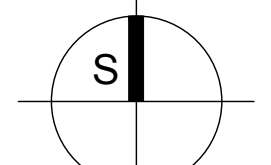
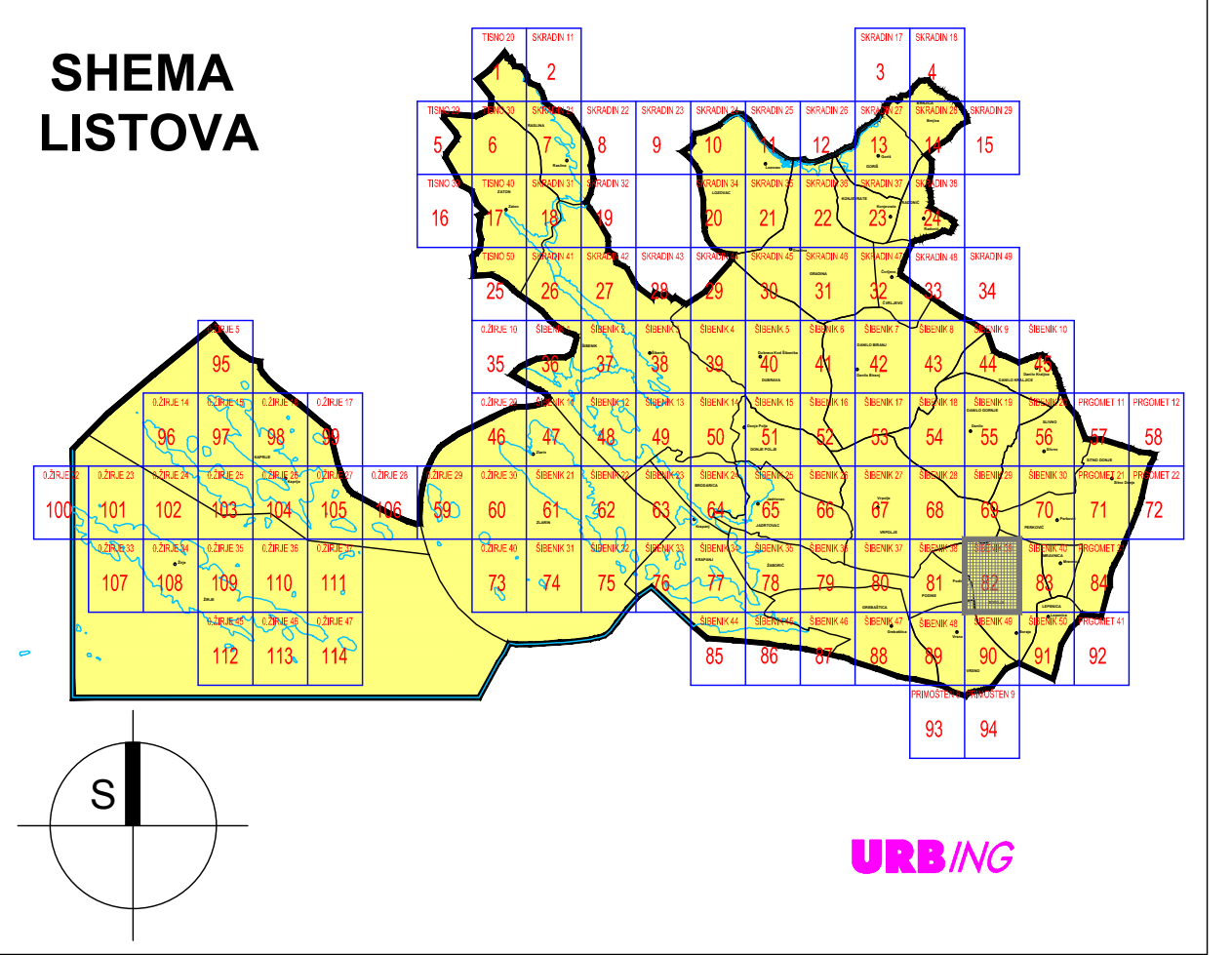




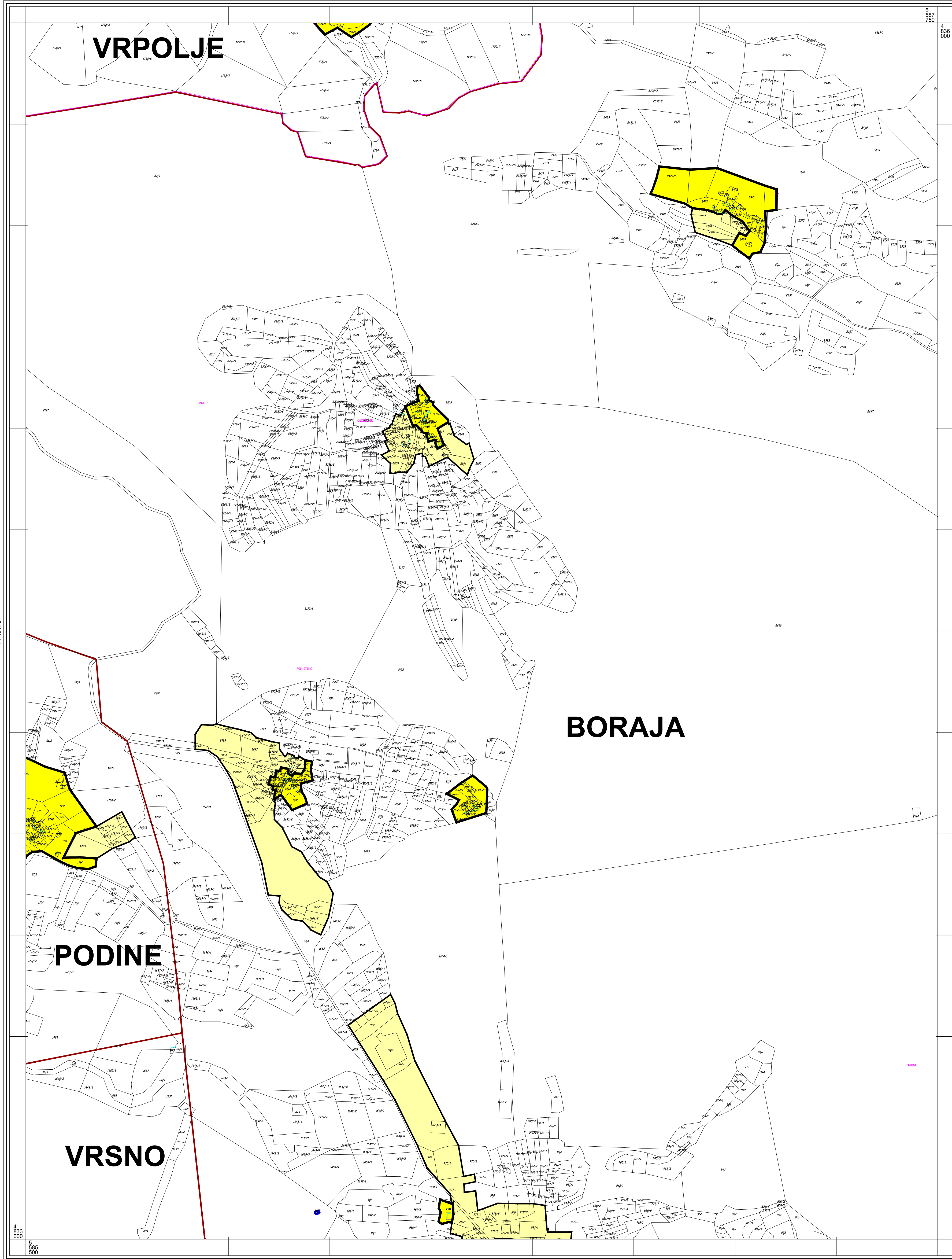
GRAD ŠIBENIK PROSTORNI PLAN UREĐENJA 4.82. GRAĐEVINSKA PODRUČJA

TUMAČ:	OSTALO:
ŽUPANIJSKA GRANICA	ZAŠTITNA ŠUMA
OPĆINSKA / GRADSKA GRANICA	GOLF IGRALIŠTE
GRANICA NASELJA	EVIDENTIRANE ČESTICE JAVNOG VODNOG DOBRA
GRANICA ZOP-a 100m na kopnu i 300m u moru	OS PLANIRANE DRŽAVNE CESTE
GRANICA ZOP-a 25m na kopnu	EKSPLOATACIJA MINERALNIH SIROVINA
GRAĐEVINSKA PODRUČJA	LUKA OTvorena ZA JAVNI PROMET
GRAĐEVINSKO PODRUČJE NASELJA	LUKA POSEBNE NAMJENE
PODRUČJA ZA SMJEŠTAJ NOVIH TURISTIČKIH KAPACITETA U GRAĐEVINSKOM PODRUČJU	VOJNA LUKA
GOSPODARSKA NAMJENA	SPORTSKA LUKA
UGOSTITELJSKO-TURISTIČKA NAMJENA	PRIVEZIŠTE
SADRŽAJI VEZANI UZ ULAZ U NACIONALNI PARK	SIDRIŠTE
SPORTSKO-REKREACIJSKA NAMJENA	PLAŽA
POSEBNA NAMJENA	PLAŽA - kopneni dio
GROBLJE	OBUHVAAT OBVEZNE IZRADE PROST.PLANA
POVRŠINE INFRASTRUKTURNIH SUSTAVA	GENERALNI URBANISTIČKI PLAN GRADA ŠIBENIKA (GUP)
CENTAR ZA GOSPODARENJE OTPADOM	URBANISTIČKI PLAN UREĐENJA (UPU)
	DETALJNI PLAN UREĐENJA (DPU)

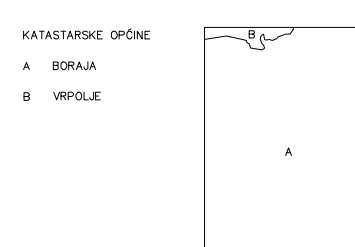
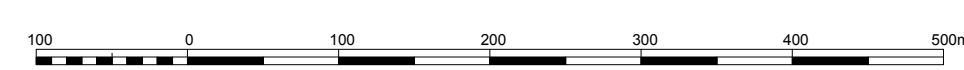
SHEMA LISTOVA



URB/NG



Mjerilo 1 : 5000



Županija: ŠIBENSKO - KNINSKA ŽUPANIJA	
Jednica lokalne samouprave: GRAD ŠIBENIK	
Naziv prostornog plana: PROSTORNI PLAN UREĐENJA GRADA	
Naziv kartografskog prikaza: GRAĐEVINSKA PODRUČJA	
Broj kartografskog prikaza: 4.82.	Mjerilo kartografskog prikaza: 1 : 5 000
Odluka o izradi prostornog plana: Službeni glasnik grada Šibenika br.8/12	Odluka predstavničkog tijela o donošenju plana: Službeni glasnik grada Šibenika br.8/15
Javna rasprava (datum objave): 13.lipanj 2014. Slobodna Dalmacija	Javni uvid održan: 26.lipanj - 10.srpanj 2014.
Ponovna javna rasprava (datum objave): 02.siječanj 2015. Slobodna Dalmacija	Ponovni javni uvid održan: 12.siječanj - 26.siječanj 2015.
Pečat upravnog tijela odgovornog za provođenje javne rasprave: M.P.	Odgovorna osoba za provođenje javne rasprave: Madlena Roša Dulbić, dipl.ing.arh. ime, prezime i potpis
Sukladno članku 188. Zakona o prostornom uređenju (NN br. 153/13), a temeljem čl. 97. Zakona o prostornom uređenju i gradnji (NN 76/07, 38/09, 55/11, 58/12 i 55/12): Klasa: 350-02/15-11/38, Ur.br.: 531-05-15-4, Datum: 17. srpnja 2015.	
Pravna osoba koja je izradila plan: URB/NG d.o.o. za poslove prostornog uređenja i zaštitu okoliša, Avenija Većeslava Holjevca 20, Zagreb	
Pečat pravne osobe koja je izradila plan: URB/NG, d.o.o. M.P.	Odgovorna osoba: Darko Martinec, dipl.ing.arh. ime, prezime i potpis
Odgovorni voditelj izrade nacrta prijedloga prostornog plana: Ljiljana Doležal, dipl.ing.arh.	
Stručni tim u izradi plana: Ljiljana Doležal, dipl.ing.arh. Maja Martinec, dipl.ing.arh. Darko Martinec, dipl.ing.arh. Filip Šrajer, dipl.ing.arh.	
Pečat predstavničkog tijela: M.P.	Predsjednik predstavničkog tijela: dr.sc.Ivica Poljičak ime, prezime i potpis
Istovjetnost ovog prostornog plana s izvornikom ovjerava: ime, prezime i potpis	Pečat nadležnog upravnog tijela: M.P.